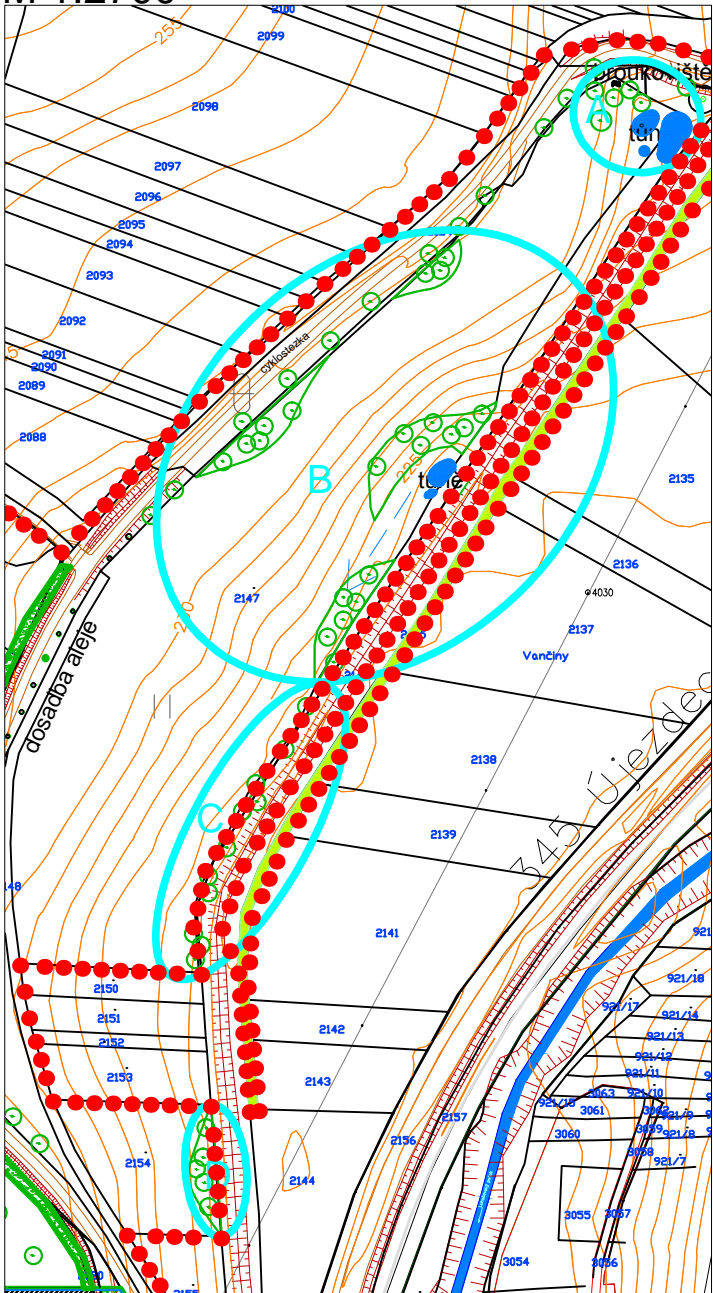
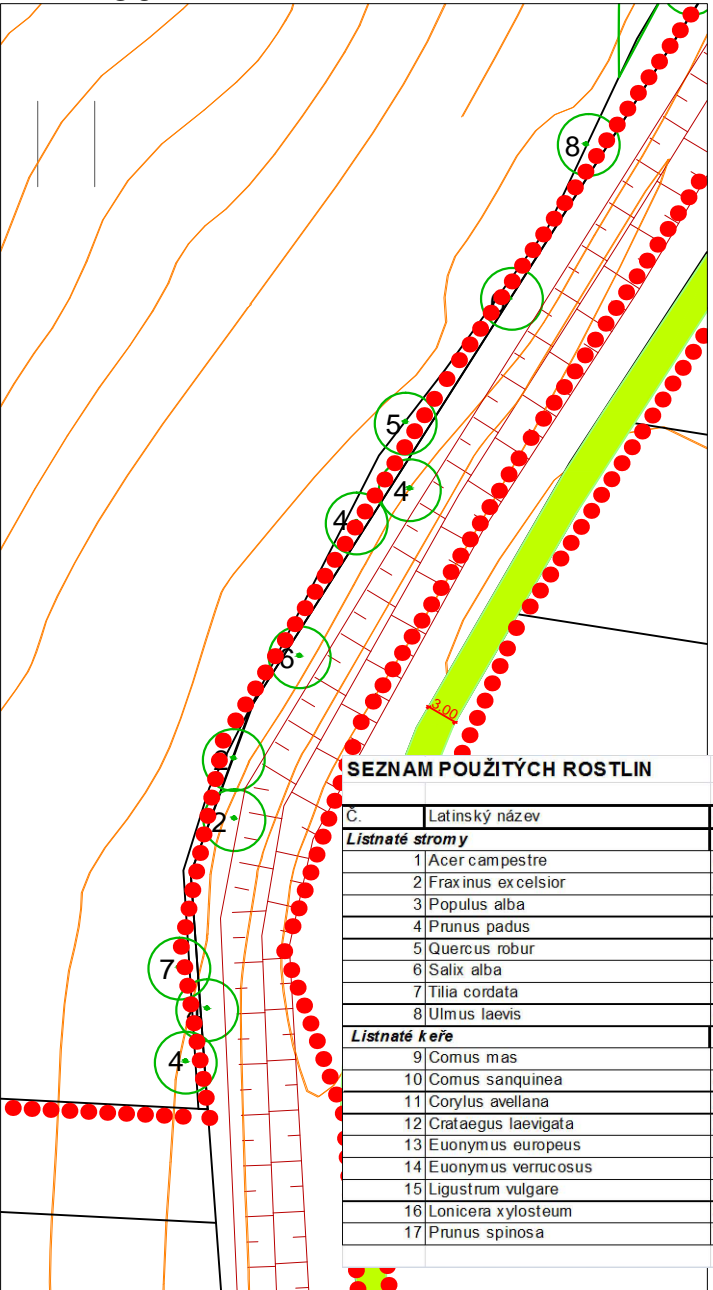


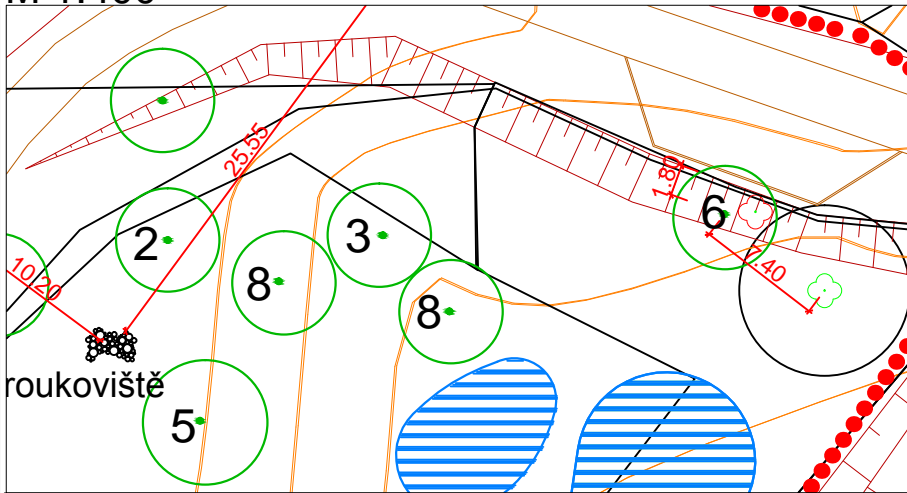
SITUACE:
M 1:2700



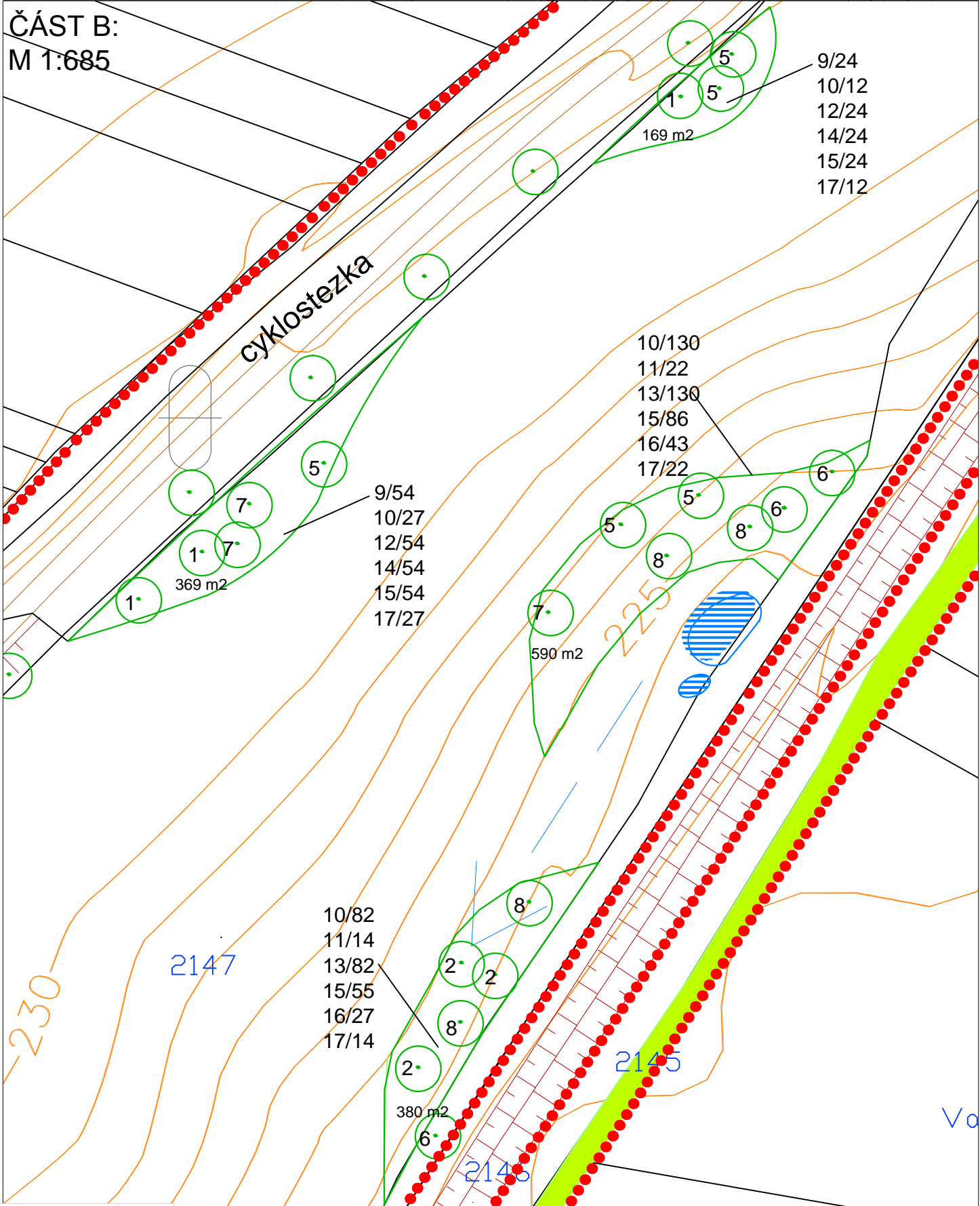
ČÁST C:
M 1:750




ČÁST A:
M 1:400



ČÁST B
M 1:685



LEGENDA:



Navržený strom

Keřová skupina

Zatravnění

VYPRACOVAL
Ing. Kateřina Gajdošová
KONTROLOVAL
Ing. Tomáš Horký
ZAK.ČÍSLO
ARCH.ČÍSLO
STUPEŇ DOKUMENTACE
DSP

INVESTOR	Město Uherský Brod
STAVBA	Návrh krajinné zeleně v lokalitě Zákřov
ČÁST	Sadové úpravy
OBSAH	Louka u potoka - osazovací plán

